

Adresses des sites de compétition HANDBALL - SAISON 07-08

MONTÉRÉGIE:

École La Magdeleine 1100, boulevard Taschereau LaPrairie, Qc J5R	École Pierre-Brosseau 8350, boulevard Pelletier Brossard, Qc J4X	École Mgr Euclide-Théberge 677, Desjardins Marieville, Qc J3M
École Jacques-Leber 30, rue de l'Eglise St-Constant, Qc J5A	École Hyacinthe-Delorme 27, Avenue T.D.-Bouchard St-Hyacinthe, Qc J2S	École Antoine-Brossard 3055, boul. Rome Brossard, Qc J4Y
École Ch. Armand-Racicot 940, Boulevard Normandie St-Jean-sur-Richelieu, Qc J3A	École Marguerite-Bourgeoys 154, St-Charles St-Jean-sur-Richelieu, Qc J3B	

LAVAL:

École Laurier-Senior 2323, boulevard Daniel-Johnson Laval, Qc H7T		
---	--	--

QUÉBEC:

Complexe Chaudière-App. 830, chemin Olivier Lévis, Qc G7A		
---	--	--

GRANBY:

École J.H. Leclerc 1111, rue Simonds Sud Granby, Qc J2G	École l'Envolée 549, rue Fournier Granby, Qc J2J	
---	--	--

Adresses des sites de compétition HANDBALL - SAISON 07-08

SHERBROOKE & EAST ANGUS:

École Du Phare 405, rue Sara Sherbrooke, Qc J1H		École Louis-St-Laurent 188, rue Kennedy East Angus, Qc J0B
---	--	--

DRUMMONDVILLE:

École Marie-Rivier 265, rue St-Félix Drummondville, Qc J2C	Cegep de Drummondville 960, rue Saint-Georges Drummondville, Qc J2C	
--	---	--

MONTRÉAL:

École Joseph-Charbonneau 8200, Rousselot Montréal, Qc H2E		
---	--	--

CORTLAND (USA):

Suny Cortland Cortland, NY 13045		
---	--	--

3055, boul. Rome
 Brossard (Québec) J4Y 1S9
 Téléphone : 450 443-0010
 Télécopieur : 450 445-5529



Boul. Milan

Boul. Rome

Autoroute 30

Boul. Matte



À partir de la 30

- Sur la 30, prendre la sortie 107
- Sortie Boul. Rome / Boul. Matte
- Prendre Boul. Rome

À partir de la 132

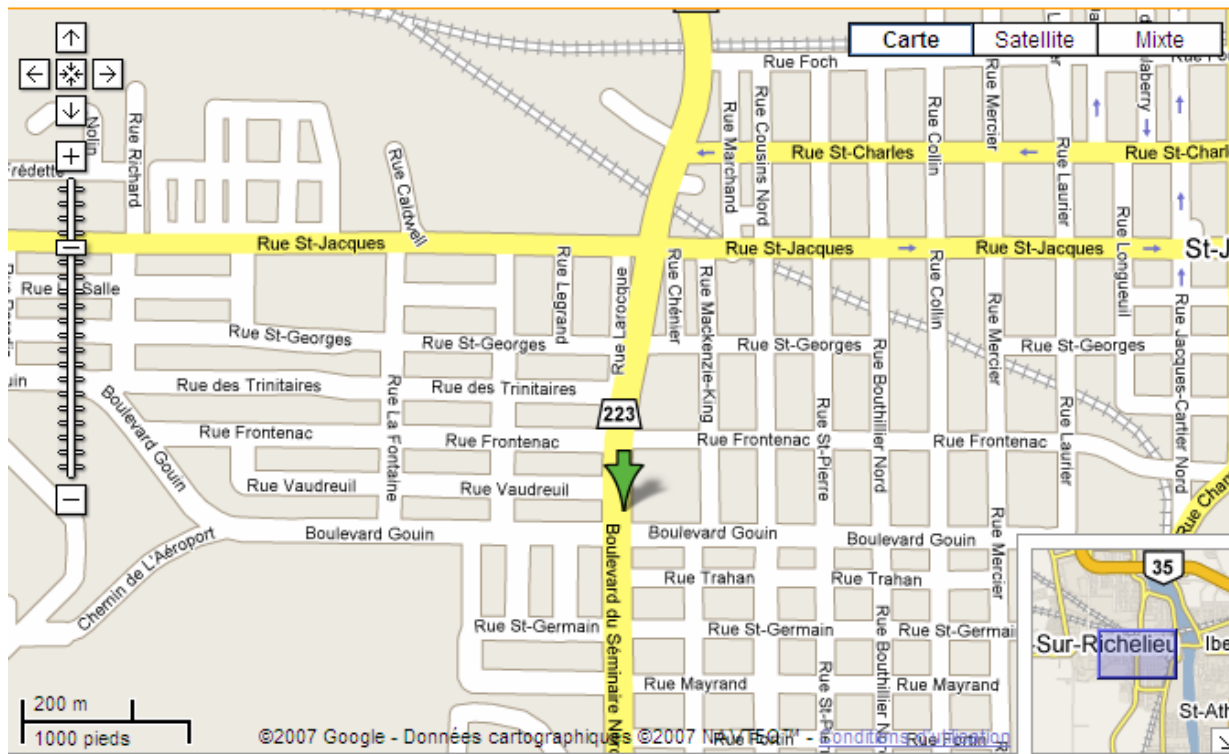
Est en Ouest

- Sur la 132 Ouest, prendre la sortie Boulevard Rome
- Tourner à gauche sur le Boulevard Rome

Ouest es Est

- Sur la 132 Est, prendre la sortie Boulevard Rome
- Tourner à droite sur le Boulevard Rome

135, Boulevard du Séminaire Nord
 St-Jean-sur-Richelieu (Québec) J3B 5K2
 Téléphone : (450) 347-8343
 Télécopieur : (450) 347-5298



À partir de Valleyfield

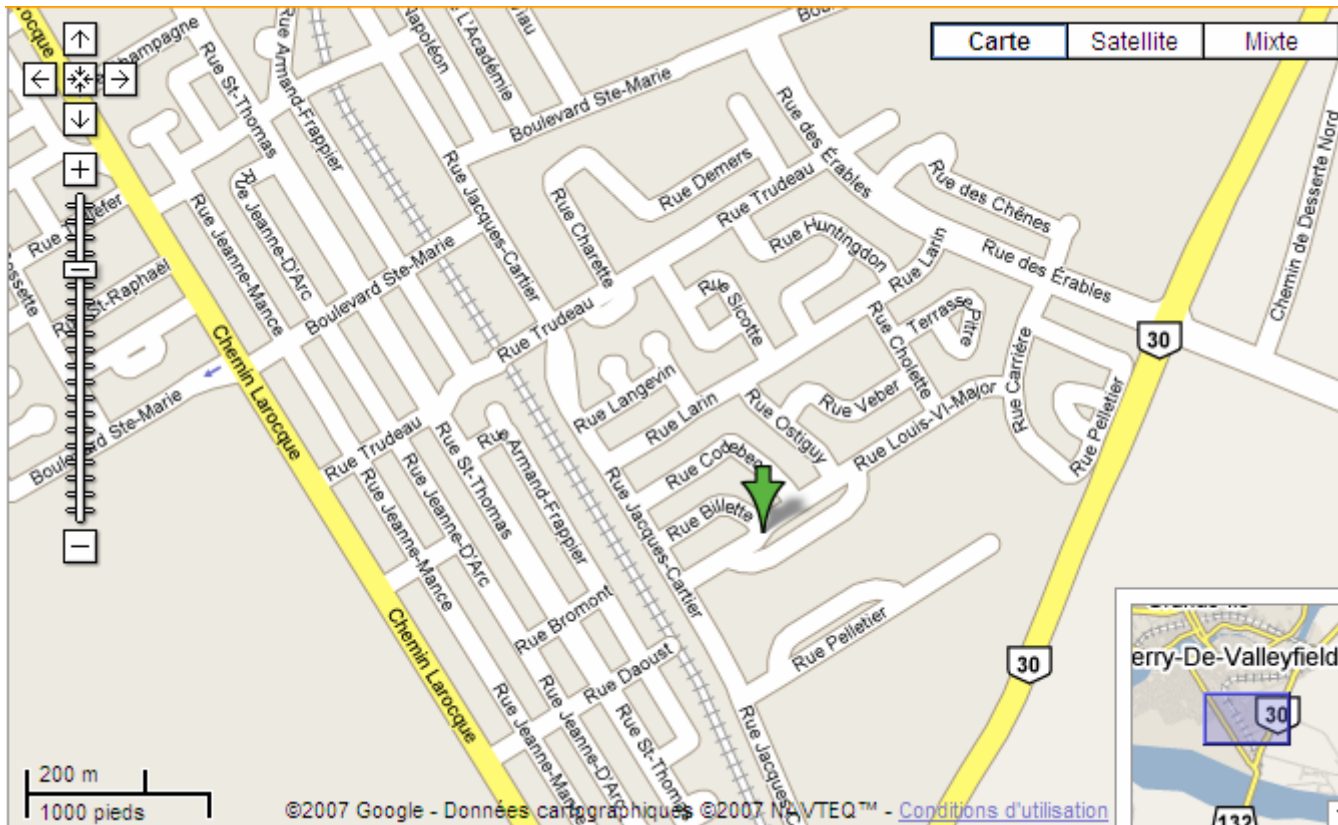
- Aller en direction Nord sur Avenue du Centenaire vers Rue Dufferin
- Continuer sur Rue de Grande-île
- Tourner à gauche sur Boulevard Mgr-Langlois
- Continuer sur Pont Monseigneur Langlois
- Continuer sur RTE-201 N
- Rejoindre AUT-20 E par la bretelle d'accès vers Dorion/Montréal/RTE-201 Nord (53,5km)
- Prendre la sortie 68-S pour rejoindre AUT-15 S/AUT-20 E en direction de AUT-10/Pont Champlain
- Continuer sur AUT-10E
- Prendre la sortie 22 pour rejoindre AUT-35 S en direction de I-89/St-Luc/St-Jean-Sur-Richelieu
- Prendre la sortie 7 pour Boul. du Séminaire en direction de RTE-223/St-Jean
- Tourner à droite sur Boulevard du Séminaire Nord/RTE-223-S
- Faire demi-tour à Boulevard Gouin

À partir de Longueuil

- Prendre RTE-132 O
- Prendre la sortie 53 vers Sherbrooke/Boul. Rome
- Prendre Boulevard Marie-Victorin
- Prendre la sortie pour AUT-10 E en direction de Sherbrooke
- Prendre la sortie 22 pour rejoindre AUT-35 S en direction de I-89/St-Luc/St-Jean
- Prendre la sortie 7 pour Boul. du Séminaire en direction de RTE-223/St-Jean
- Tourner à droite sur Boul. du Séminaire Nord



70, rue Louis VI Major
 Valleyfield (Quebec) J6T 3G2
 Téléphone : 450 371-2004
 Télécopieur : 450 377-9457



À partir de Longueuil

- Prendre la route 132 E
- Prendre la sortie 15-O pour rejoindre AUT-25 N/Autoroute Transcanadienne O en direction de AUT-40/Tunnel Louis-H.-La Fontaine/Montréal
- Prendre la sortie 8-O à gauche pour rejoindre AUT-40 O/Autoroute Transcanadienne O en direction de l'Aéroport P.-E.-Trudeau
- Tourner légèrement à gauche sur AUT-540 S (panneau pour AUT-540/AUT-20/HWY-401/Salaberrey-De-Valleyfield)
- Prendre la sortie AUT-20 E vers Dorval/Dorion
- Tourner légèrement à droite sur AUT-20 O (panneau pour AUT-20 O/RTE-401/ Salaberry-De-Valleyfield)
- Prendre la sortie 14 pour rejoindre RTE-201 S en direction de Pont Monseigneur Langlois/Salaberry-De-Valleyfield
- Tourner légèrement à droite sur Boulevard Mgr-Langlois
- Tourner à droite sur Rue Alexandre
- Continuer sur Avenue du Centenaire
- Continuer sur Rue Jacques-Cartier
- Tourner à gauche sur Rue Louis-VI-Major

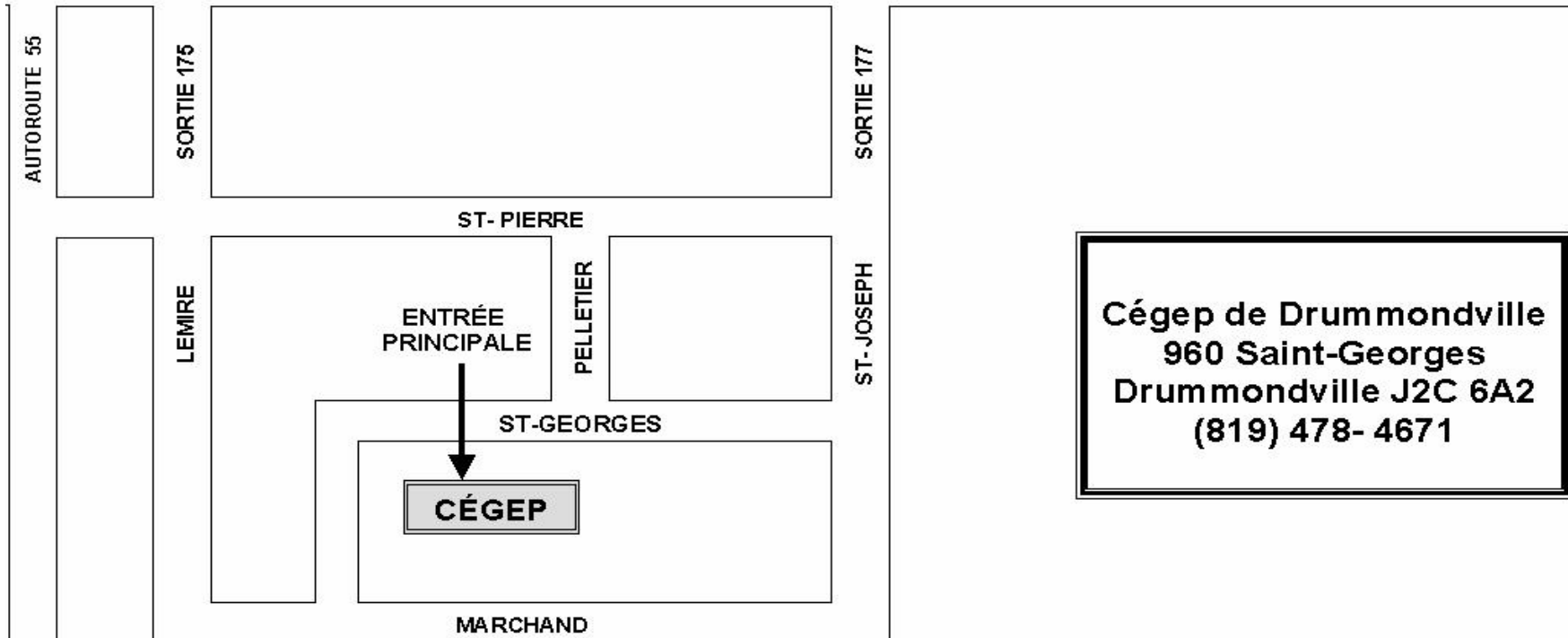
Cégep de Drummondville – Accès routier



← MONTRÉAL

QUÉBEC →

AUTOROUTE 20



Cégep de Drummondville
960 Saint-Georges
Drummondville J2C 6A2
(819) 478- 4671

COMPLEXE DE CHAUDIÈRE-APPALACHE (Garage Kubota - Québec)

830, CHEMIN OLIVIER
LÉVIS, QC, G7A, CA

Prenez l'AUTOROUTE 20 Est (vers Québec)

Prenez la sortie de RTE-171 sortie, SORTIE 305, en direction de ST-NICOLAS/ST-ÉTIENNE.

Tournez À GAUCHE sur ROUTE LAGUEUX - ROUTE 171.

Tournez à DROITE sur CHEMIN OLIVIER.

Arrivée à 830 CHEMIN OLIVIER à LÉVIS

Durée totale estimée: 2 Heures, 37 Minutes

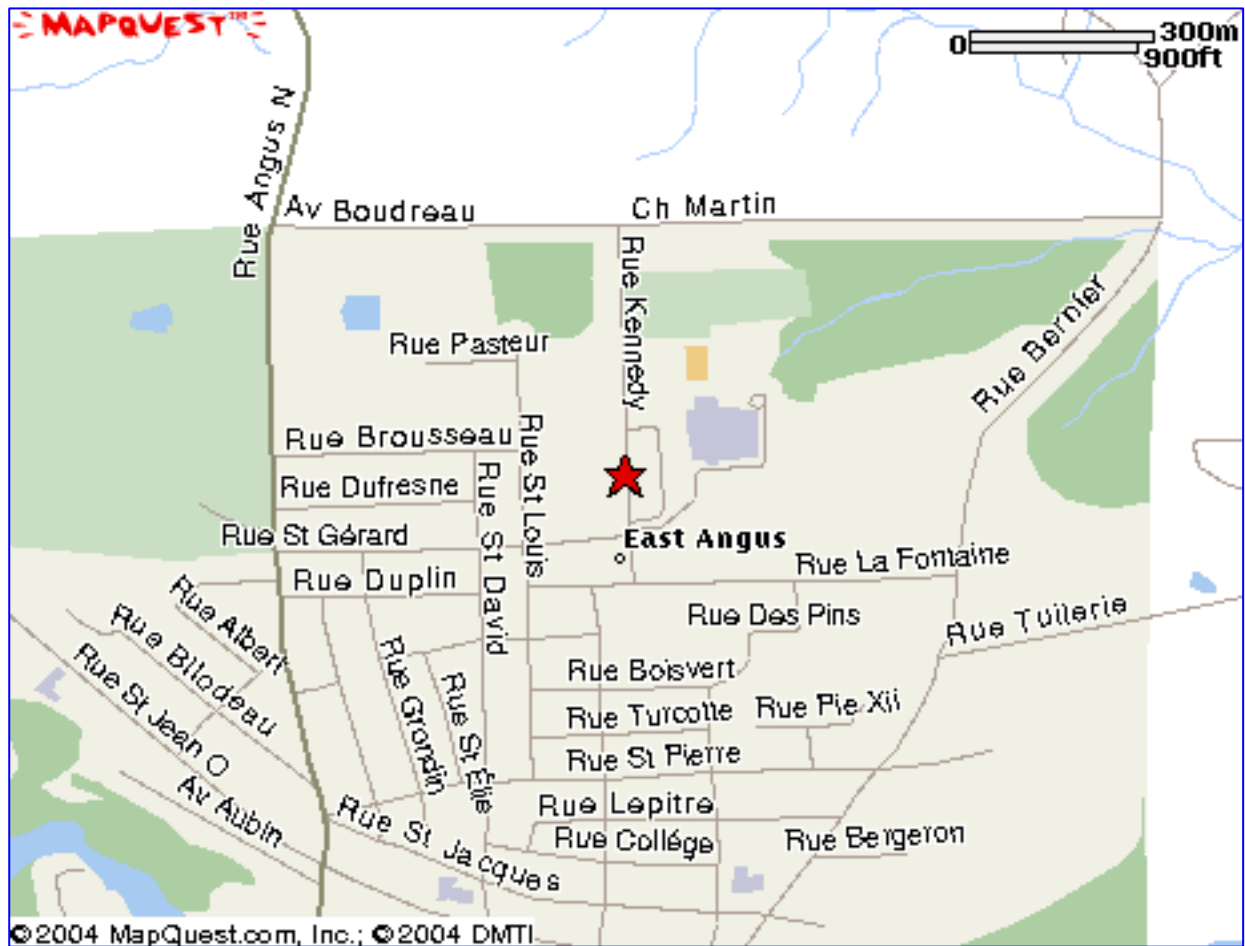
Distance totale estimée: 240,5 kilomètres

Nom **École Louis-St-Laurent**
Adresse 188, rue Kennedy
Ville East Angus
Province Québec
Code postal JOB 1R0
Téléphone (819) 832-2471

Directions :

De Montréal:

- 1- Prendre la 10
- 2- Sortie 143
- 3- Tourner à gauche sur la rue King (route 112)
- 4- Tourner à droite sur le chemin St-Jean
- 5- Tourner sur la rue Angus Nord
- 6- Tourner sur St-Gérard
- 7- Tourner sur Kennedy



CORTLAND, NY, CORTLAND COUNTY, 13045, US

De Montréal:

Suivez la route qui rejoint l'AUTOROUTE 15 N / AUTOROUTE 20 O

Prenez la sortie de AUT-20 O, SORTIE 63, en direction de AÉROPORT DORVAL/TORONTO.

Suivez la route qui rejoint l'AUTOROUTE 20 O (en continuant jusqu'en ONTARIO).

AUTOROUTE 20 O devient la ROUTE PROVINCIALE 401 W.

Suivez la route qui rejoint la ROUTE 137 S par la SORTIE 661 en direction de HILL ISLAND / I-81 / BRIDGE TO U.S.A (Péage) (en continuant jusqu'à *UNITED STATES* NEW YORK).

La ROUTE 137 S devient I-81 S.

Prenez la sortie de RT-13, SORTIE 11, en direction de CORTLAND / ITHACA.

Tournez à DROITE sur NY-13 / CLINTON AVE.

Tournez UN PEU À DROITE pour rester sur CLINTON AVE / NY-13.

Tournez À GAUCHE sur US-11 / S CHURCH ST / NY-13 / NY-41.

Tournez à DROITE sur PORT WATSON ST / NY-13. Continuez à suivre NY-13.

Tournez À GAUCHE sur DUANE ST.

Arrivée à CORTLAND, NY, CORTLAND COUNTY, 13045, US

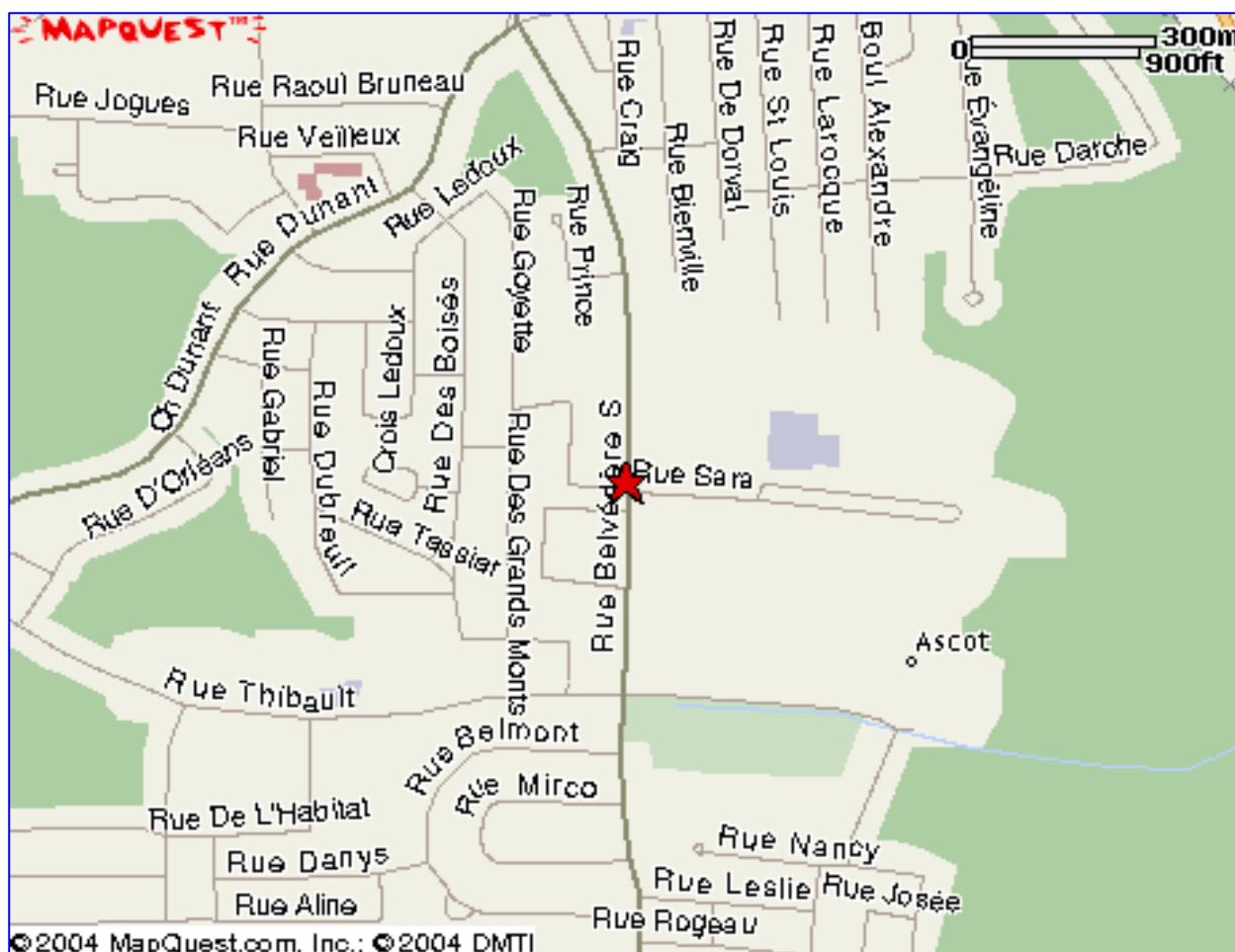
Durée totale estimée: 5 Heures, 5 Minutes

Distance totale estimée: 472,6 kilomètres

Nom **École secondaire Du Phare**
Adresse 405, rue Sara
Ville Sherbrooke
Province Québec
Code postal J1H 5S6
Téléphone (819) 822-5455

Directions de Montréal:

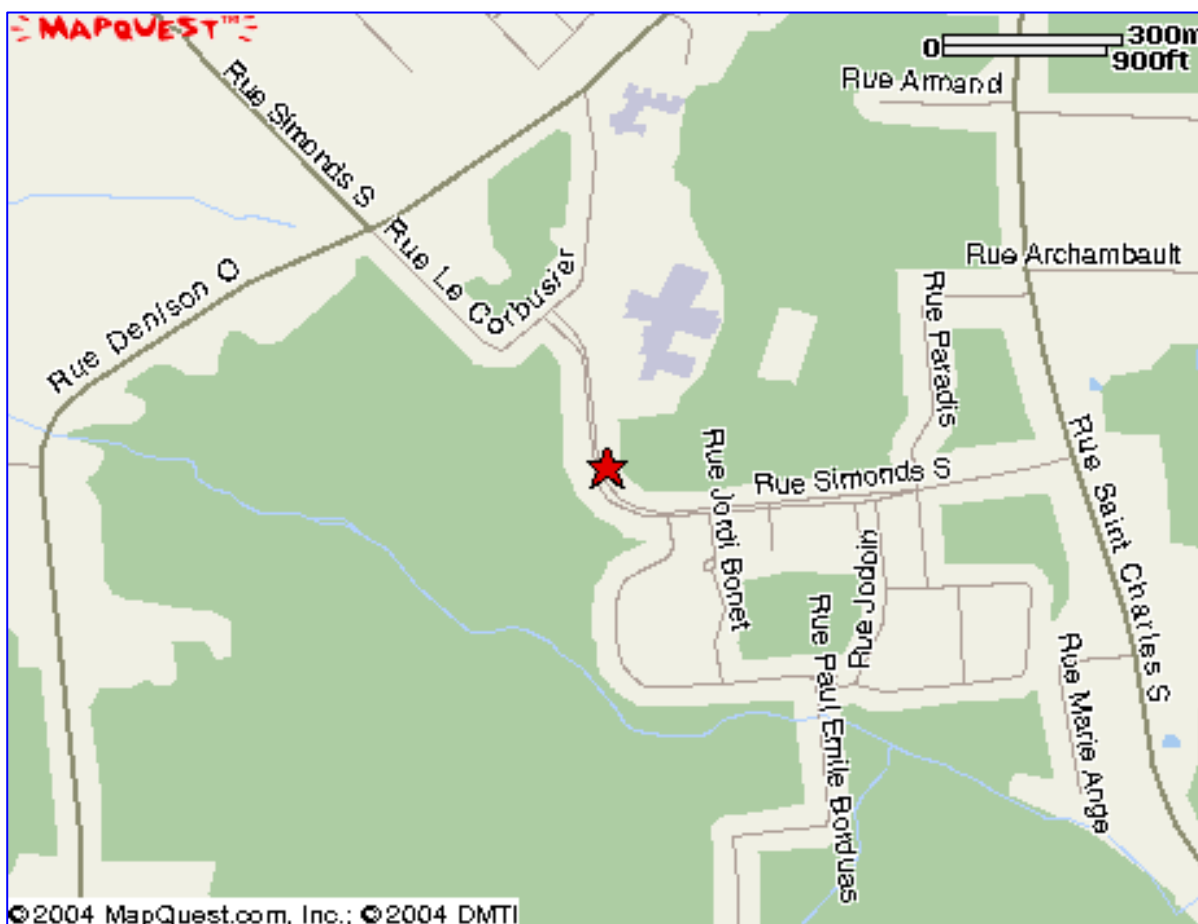
- 1- Prendre l'autoroute 10
- 2- Prendre l'autoroute 55
- 3- Prendre la sortie 140 pour l'autoroute 410
- 4- Sortie 4, pour la route 112 (King Ouest)
- 5- Tourner à droite la rue Belvédère
- 6- Tourner à gauche sur la rue Sara



Nom **École secondaire J-H-Leclerc**
Adresse 1111, rue Simonds Sud
Ville Granby
Province Québec
Code postal J2G 9H7
Téléphone 450 378-9981

Directions de Montréal:

- 1- Autoroute 10 vers Sherbrooke
- 2- Prendre la Sortie 68
- 3- Tourner à droite sur la Route 139 Nord (Dufferin)
- 4- Tourner à droite sur la rue Denison Ouest
- 5- Tourner à droite sur la rue Simonds Sud



Nom	École secondaire Du Triolet
Adresse	2965, boul. de l'Université
Ville	Sherbrooke
Province	Québec
Code postal	J1K 2X6
Téléphone	(819) 822-5388

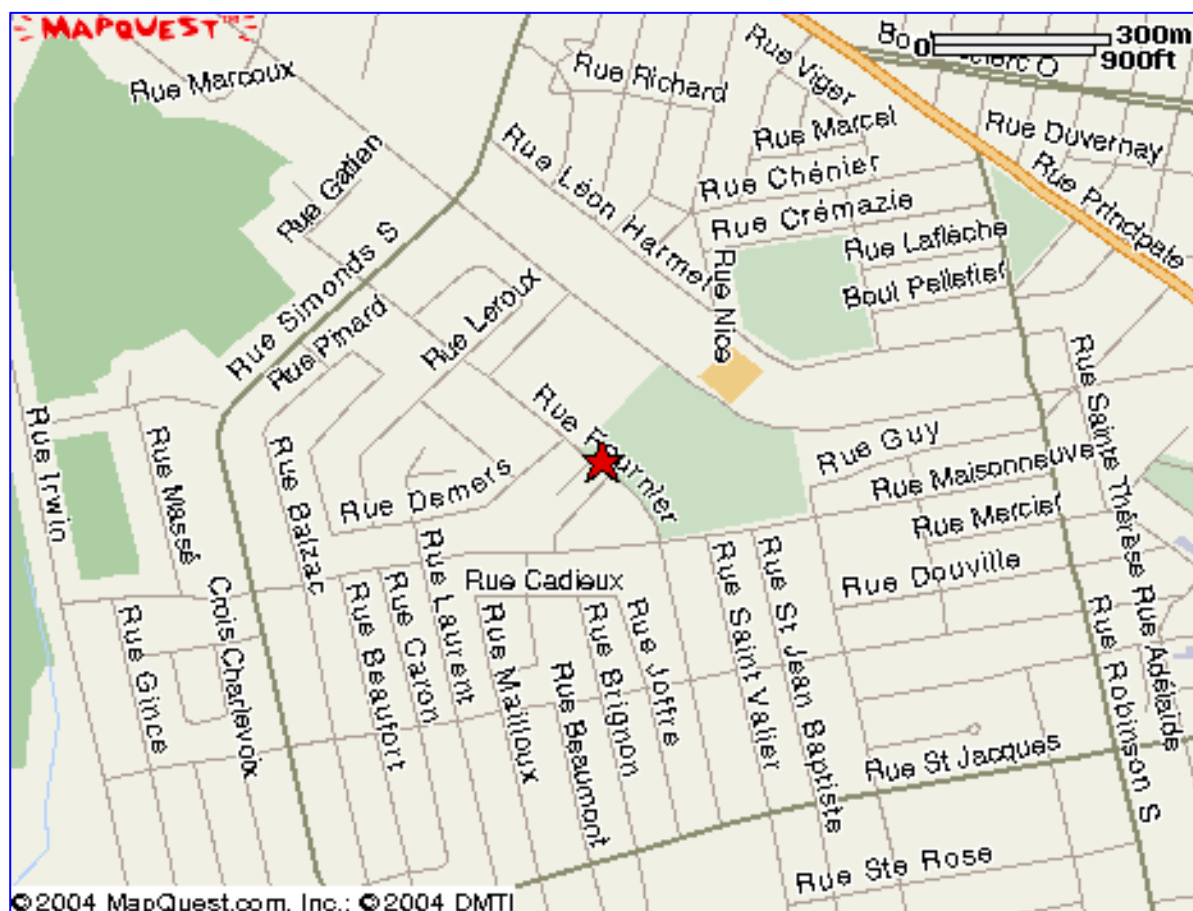
Trajet de Montréal:

- 1- Prendre l'autoroute 10, sortie 140 pour l'autoroute 410
- 2- Tourner à gauche sur le Boulevard de l'Université

Nom École secondaire L'Envolée
Adresse 549, rue Fournier
Ville Granby
Province Québec
Code postal J2J 2K5
Téléphone 450 777-7536

Directions de Montréal:

- 1- Autoroute 10 vers Sherbrooke
- 2- Prendre la Sortie 68
- 3- Tourner à droite sur la Route 139 Nord
- 4- Tourner à droite sur la rue Cowie
- 5- Tourner à gauche sur la rue Simonds Sud
- 6- Tourner à droite sur la rue Maisonneuve
- 7- Tourner à gauche sur Fournier



Nom	École secondaire Marie-Rivier
Adresse	265, St-Félix
Ville	Drummondville
Province	Québec
Code postal	J2C 5M1
Téléphone	819 478-6600

Trajet De Québec et Montréal:

- 1- Prendre la 20 direction Drummondville
- 2- Sortie 179 - Chemin du Golf
- 3- Tourner à gauche sur Robert-Bernard
- 4- Tourner à droite sur Chemin du Golf
- 5- Tourner à droite sur Roméo-Adam ou Du Collège

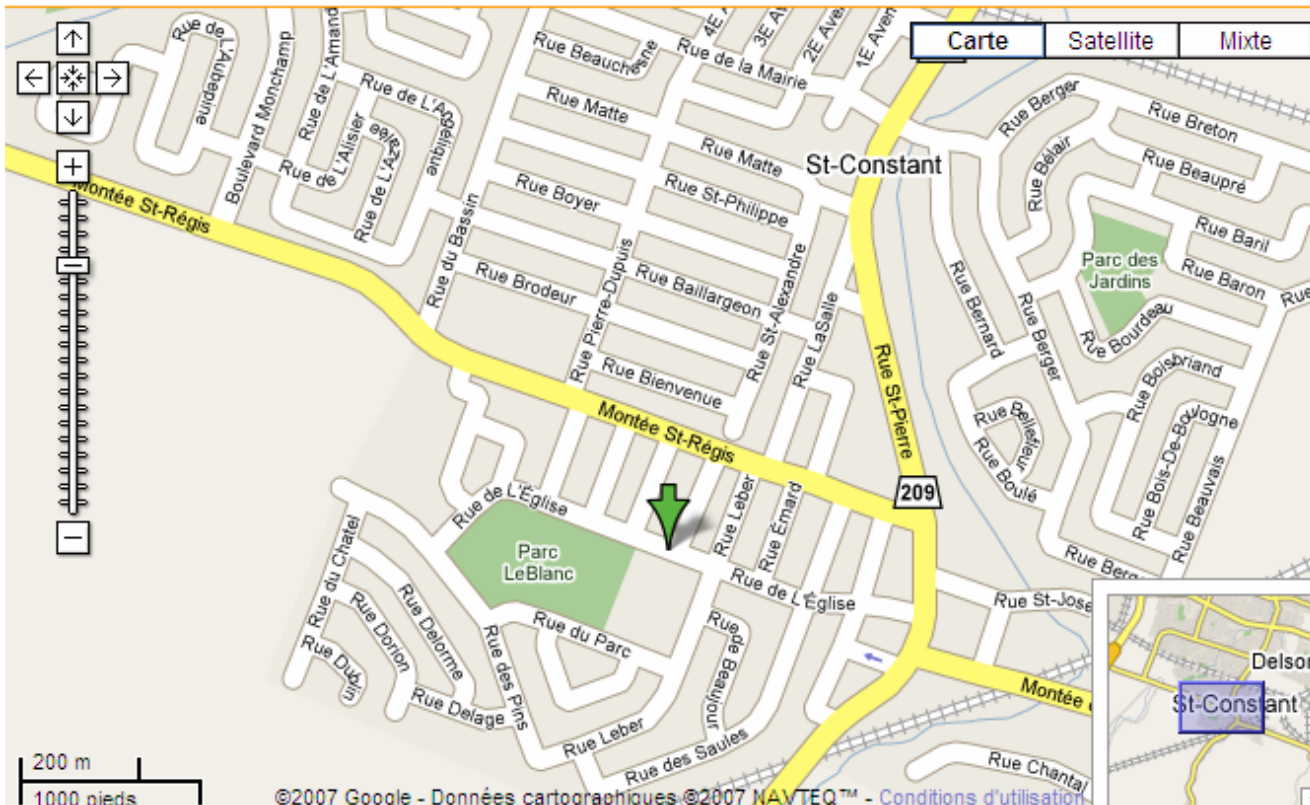
30, rue de l'Église
 Saint-Constant (Québec) J5A 1Y5
 Téléphone : 514 380-8899
 Télécopieur : 450 632-7223

À partir de la 132 Ouest

- Continuer sur la 132 Ouest
- Tourner à gauche sur Rue St-Pierre
- Tourner à droite sur Rue de l'Église

À partir de la 30 Est

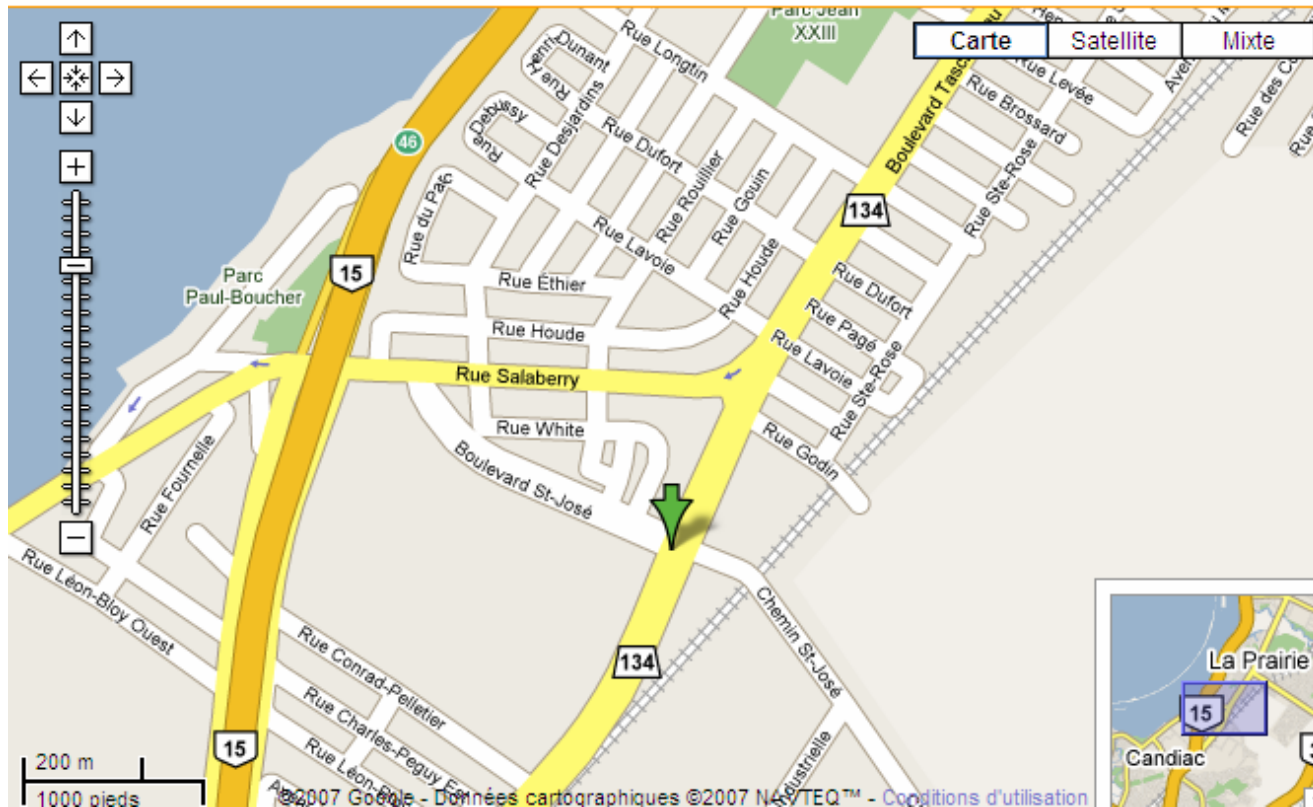
- Continuer sur la 30 Est
- Prendre la sortie 90 vers St-Constant
- Prendre Montée St-Régis
- Tourner à droite sur Rue des Prémontrés
- Tourner à gauche sur Rue de l'Église



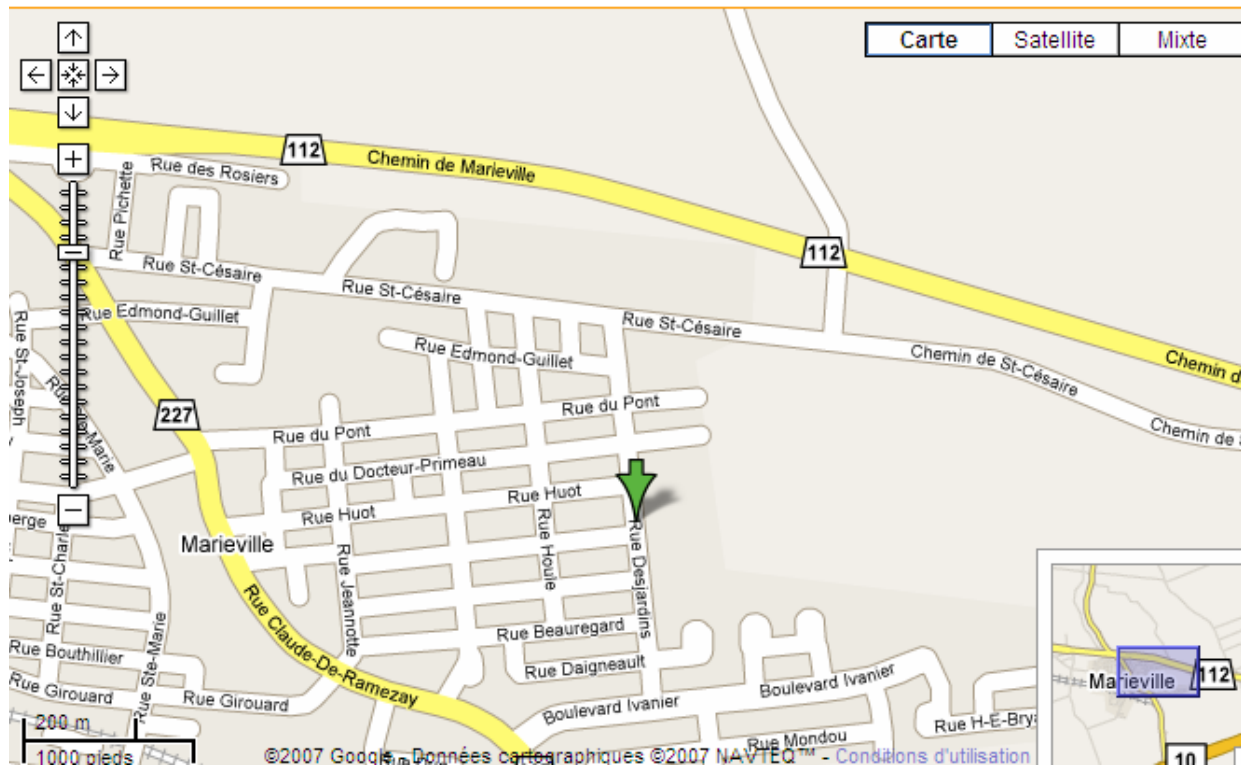
1100, Boulevard Taschereau
 La Prairie (Québec) J5R 1W8
 Téléphone : 514 380-8899 p.7361
 Télécopieur : 450 659-8410

À partir de la 132 Est

- Continuer sur l'autoroute 132 Est
- Sortie 98 Nord pour rejoindre AUT-15 N/RTE-132 E en direction de Montréal/LaPrairie
- Prendre la sortie 45 pour RTE-134 E/Boulevard Taschereau en direction de La Prairie
- Prendre Boulevard Taschereau RTE-134 Est
- Faire demi-tour à Chemin St-José



677, rue Desjardins
 Marieville (Québec) J3M 1R1
 Téléphone : 450 460-4491
 Télécopieur : 450 460-2693



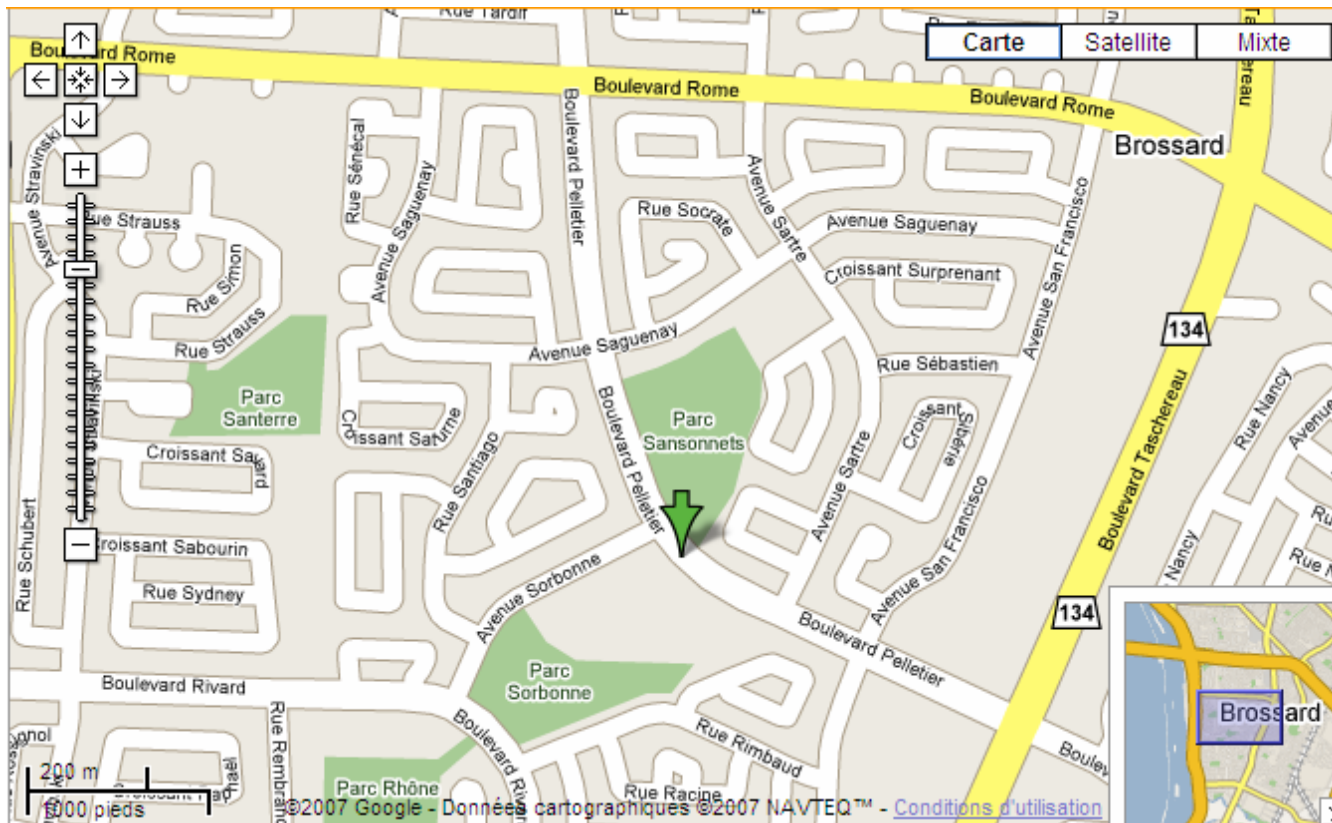
À partir de l'autoroute 10 Ouest

- Continuer sur l'autoroute 10 O direction Montréal
- Prendre la sortie 37 pour RTE-227 en direction de Ste-Angèle-De-Monnoir/Mont-St-Grégoire/Marieville
- Tourner à gauche sur Rang de l'Église Nord/RTE -227
- Tourner à droite sur Boulevard Ivanier
- Tourner à gauche sur Rue Desjardins

À partir de l'autoroute 20 Ouest

- Continuer sur l'autoroute 20 O direction Montréal
- Prendre la sortie 120 pour RTE-227 en direction de Ste-Madeleine/St-Jean-Baptiste
- Tourner à droite sur Montée 4^E Rang
- Tourner à droite sur RTE-227
- Continuer sur Chemin du Ruisseau St-Louis Est
- Continuer sur RTE -227
- Tourner à gauche sur Rue St-Césaire
- Tourner à droite sur Rue Desjardins

8350, boul. Pelletier
 Brossard (Québec) J4X 1M8
 Téléphone : (450) 465-6290
 Télécopieur : (450) 465-4435



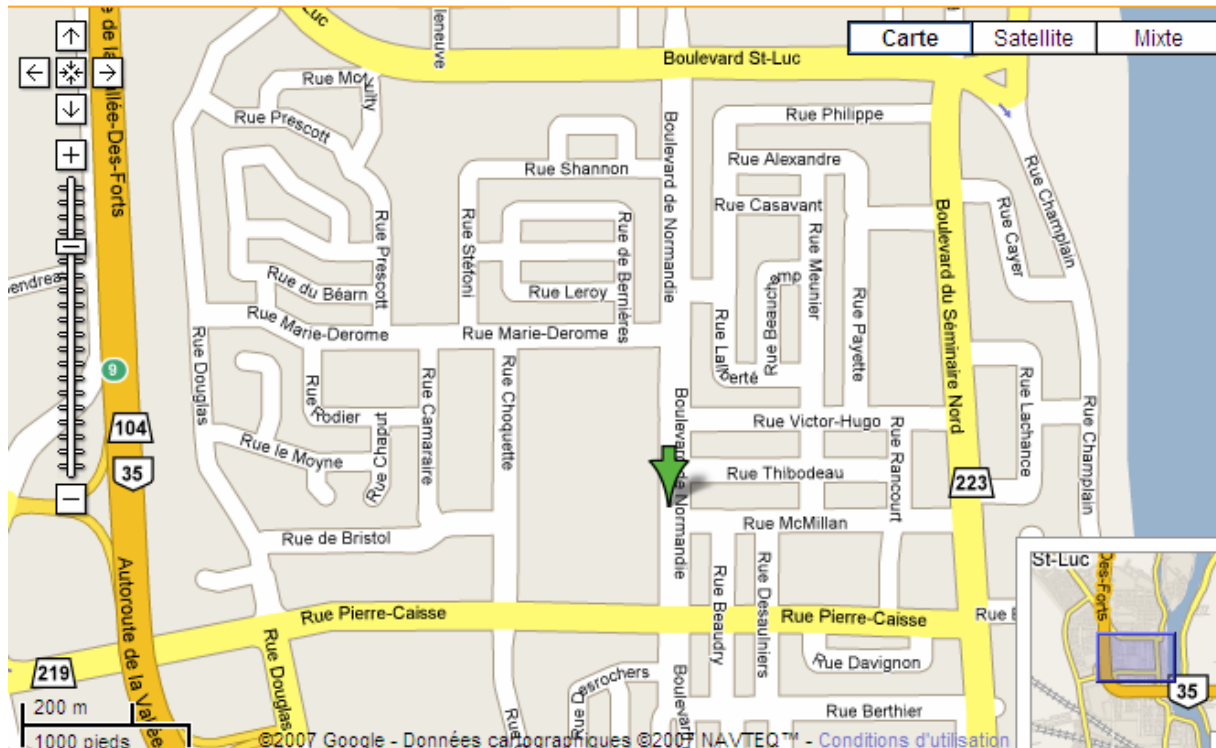
À partir de l'autoroute 30

- Aller en direction Ouest sur Autoroute 30
- Prendre la bretelle de l'aut. 10 Ouest vers le pont Champlain
- Prendre la bretelle d'accès boul. Taschereau / RTE-134 sortie 8
- Tourner à gauche sur boulevard Taschereau
- Tourner à droite sur boulevard Pelletier
- Faire demi-tour à Avenue Sorbonne

À partir de l'autoroute 40

- Aller en direction Sud-Ouest sur Aut-40 Ouest/ Autoroute Transcanadienne Ouest
- Prendre AUT-15 Sud par la bretelle d'accès AUT-15 Sud/AUT-10/Aut. Décarie, sortie 66-S, vers Montréal/Pont Champlain
- Continuer sur AUT-10 Est
- Prendre la sortie RTE-134/Boul. Taschereau
- À l'embranchement, se diriger vers RTE-134 Ouest/LaPrairie, puis prendre boulevard Taschereau
- Tourner à droite sur Boul. Pelletier
- Faire demi-tour à Avenue Sorbonne

940, Boulevard Normandie
 St-Jean-sur-Richelieu (Québec) J3A 1A7
 Téléphone : 450 348-6134
 Télécopieur : 450 348-0417



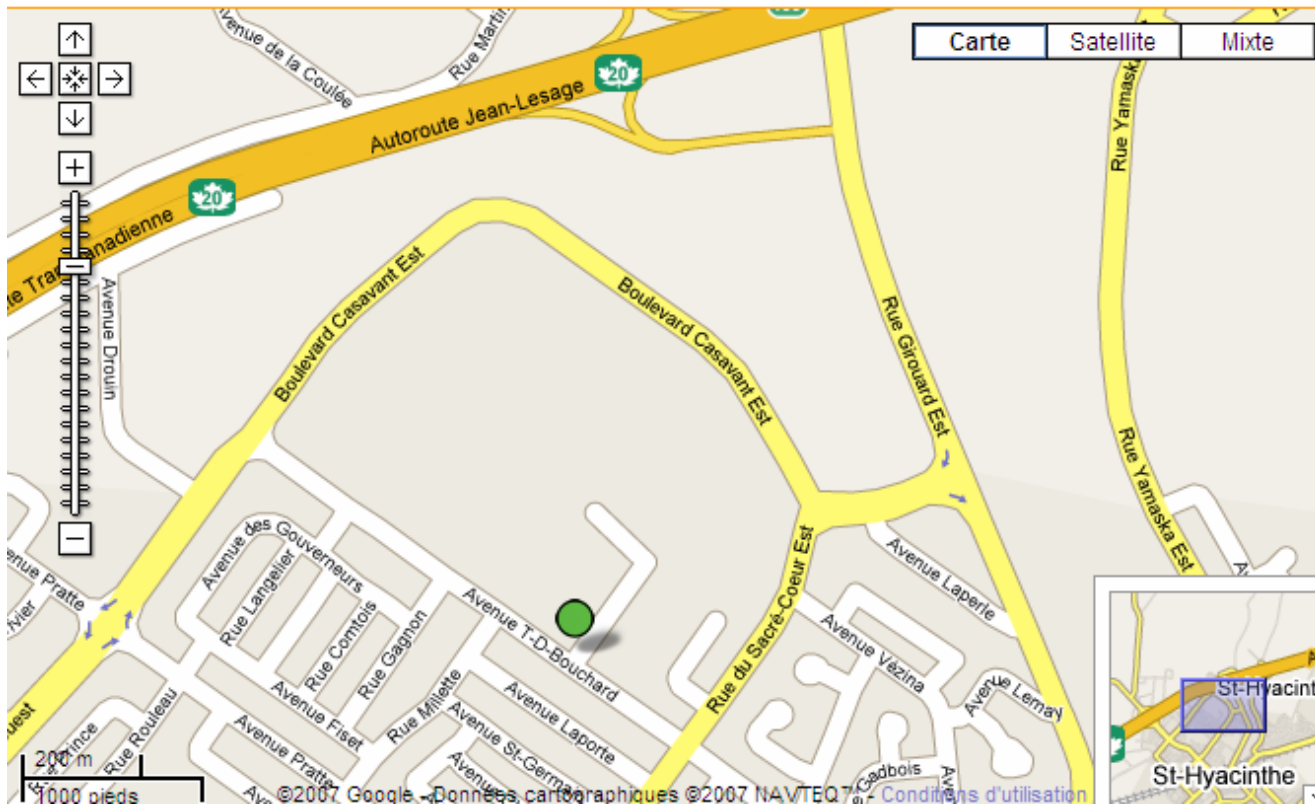
À partir de l'autoroute 10

- Continuer sur l'autoroute 10 direction Montréal
- Prendre la sortie 22 vers AUT-35 Sud/US-89/St-Luc/St-Jean...
- Tourner à gauche sur Rue Patrick-Farrar
- Tourner à gauche sur AUT-35 S
- Prendre la sortie 11-E vers AUT-223
- Prendre Boulevard St-Luc
- Tourner à droite sur Boulevard de Normandie

27, Avenue T-D-Bouchard
Saint-Hyacinthe (Québec) J2S 7G2
Téléphone : 450 773-8405
Télécopieur : 450 773-3619

À partir de l'autoroute 20 Ouest

- Continuer sur l'autoroute 20 Ouest direction Montréal
- Prendre la sortie 133 vers St-Hyacinthe Rue Girouard
- Tourner à droite sur Rue Martineau
- Tourner à droite sur Chemin du Rapide Plat Nord (vous repassez au dessus de la 20)
- Continuer sur Rue Girouard Est
- Tourner à droite sur Boulevard Casavant Est
- Tourner à gauche sur Rue du Sacré-Cœur Est
- Tourner à droite sur Avenue T-D-Bouchard



École Joseph-Charbonneau

8200A, rue Rousselot, Montréal, QC

Club de handball Celtique

- 1) Prendre le Pont Champlain
- 2) Prendre l'autoroute Décarie vers le Nord
- 3) Prendre l'autoroute Métropolitaine (40 EST)
- 4) Prendre la sortie « St-Hubert / Christophe-Colomb »
- 5) Garder la gauche à la fourche
- 6) Longer le Boulevard Crémazie Est
- 7) Tourner à droite sur la rue ROUSSELOT
- 8) Stationner à côté de l'école ou dans la rue – surveiller les zones interdites
- 9) Le gymnase est situé à côté de la piscine



Station de métro :

Jarry

20 minutes de marche...

